

Ficha resumo dos processos de obras particulares entrados nos serviços da C. M. de Lisboa.

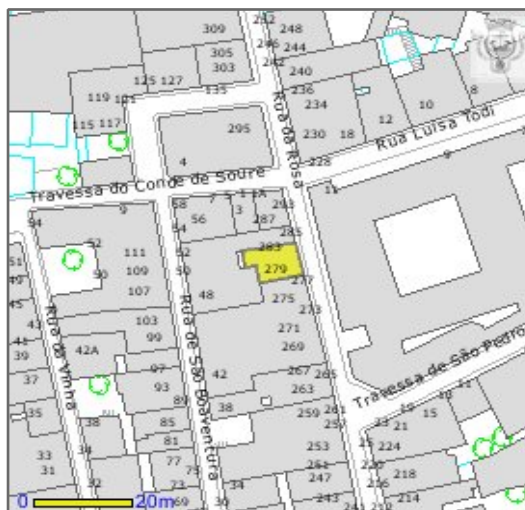
Local:

Freguesia:

Santa Catarina

Morada:

Edif. 1 R da Rosa 279-283, 281 1º Dto



Cod SIG: 2801104006001

Identificação:

Processo: 130/EDI/2010 Procedimento: Licença Data Entrada: 03/02/2010
 Operação Urbanística: Alteração (Alterações Interiores)
 Requerente: Nuno Miguel Soares Romano
 Unidade Orgânica: DARPAL

Caracterização Urbanística:

Uso Dominante: Habitação - Familiar Área de Construção (m2): 372.90
 Superfície de pavimento por Uso (m2): Nº de Frações por Uso:
 Sup. Habitação Familiar 31.00 Nº Frações Habit. Familiar 1

Condicionantes e Instrumentos de Planeamento (resultantes de intersecção cartográfica):

Entidade a Consultar: IGESPAR, IP - Instituto de Gestão do Património Arquitectónico e Arquelógico, Instituto Público

Áreas Sujeitas a Servidão Aeronáutica

Superfície Cônica de Transição

Sujeito a parecer da ANA, se cota máxima absoluta de construção for igual ou superior a 145m no limite superior, variando em 5% até atingir os 245m no limite inferior.

Categorias de Espaço Urbano

Área Histórica Habitacional

Imóveis em Vias de Classificação

Imóvel em Vias de Classificação

Bairro Alto

Planos de Urbanização

Núcleo Histórico do Bairro Alto e Bica

Zona de Protecção dos Imóveis

Imóvel em Vias de Classificação

Zona de Protecção do Bairro Alto

Ficha resumo dos processos de obras particulares entrados nos serviços da C. M. de Lisboa.

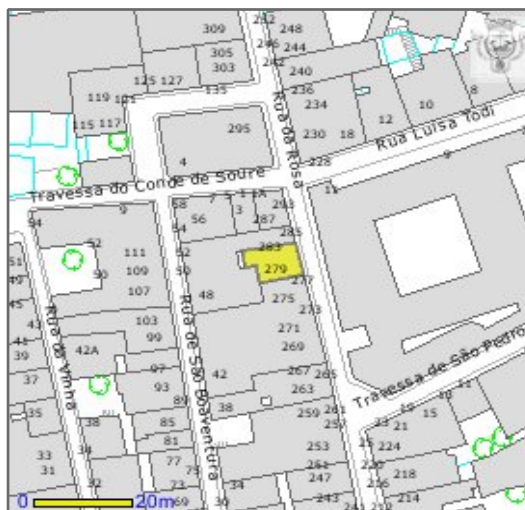
Local:

Freguesia:

Santa Catarina

Morada:

Edif. 1 R da Rosa 279-283, 281 4º Dto



Cod SIG: 2801104006001

Identificação:

Processo: 129/EDI/2010 Procedimento: Licença Data Entrada: 03/02/2010
 Operação Urbanística: Alteração (Alterações Interiores)
 Requerente: Nuno Miguel Soares Romano
 Unidade Orgânica: UPBAB

Caracterização Urbanística:

Uso Dominante: Habitação - Familiar Área de Construção (m2): 372.90
 Superfície de pavimento por Uso (m2): Nº de Fracções por Uso:
 Sup. Habitação Familiar 23.25 Nº Fracções Habit. Familiar 1

Condicionantes e Instrumentos de Planeamento (resultantes de intersecção cartográfica):

Entidade a Consultar: IGESPAR, IP - Instituto de Gestão do Património Arquitectónico e Arquelógico, Instituto Público

Áreas Sujeitas a Servidão Aeronáutica

Superfície Cônica de Transição

Sujeito a parecer da ANA, se cota máxima absoluta de construção for igual ou superior a 145m no limite superior, variando em 5% até atingir os 245m no limite inferior.

Categorias de Espaço Urbano

Área Histórica Habitacional

Imóveis em Vias de Classificação

Imóvel em Vias de Classificação

Bairro Alto

Planos de Urbanização

Núcleo Histórico do Bairro Alto e Bica

Zona de Protecção dos Imóveis

Imóvel em Vias de Classificação

Zona de Protecção do Bairro Alto

Ficha resumo dos processos de obras particulares entrados nos serviços da C. M. de Lisboa.

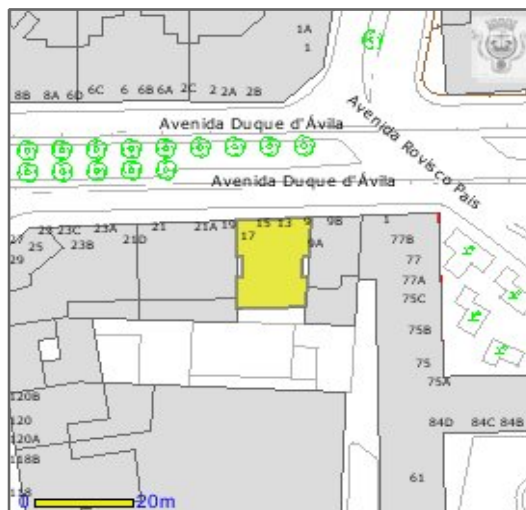
Local:

Freguesia:

São Jorge de Arroios

Morada:

Edif. 1 Av Duque d'Ávila 13-19



Cod SIG: 4400201106001

Identificação:

Processo: 128/EDI/2010 Procedimento: Licença Data Entrada: 03/02/2010
 Operação Urbanística: Alteração (Alterações Exteriores)
 Requerente: Maria de Lurdes Paulo de Carvalho Louro
 Unidade Orgânica: DARPAL

Caracterização Urbanística:

Uso Dominante: Habitação - Familiar Área de Construção (m2): 1392.75
 Superfície de pavimento por Uso (m2): Nº de Fracções por Uso:
 Sup. Habitação Familiar 1118.55 Nº Fracções Habit. Familiar 10
 Sup. Serviços 274.20 Nº Fracções Serviços 2

Condicionantes e Instrumentos de Planeamento (resultantes de intersecção cartográfica):

Áreas Sujeitas a Servidão Aeronáutica

Plano Horizontal Interior

Sujeito a parecer da ANA, se cota máxima absoluta de construção for igual ou superior a 145m.

Categorias de Espaço Urbano

Área Consolidada de Edifícios de Utilização Colectiva Habitacional

Ficha resumo dos processos de obras particulares entrados nos serviços da C. M. de Lisboa.

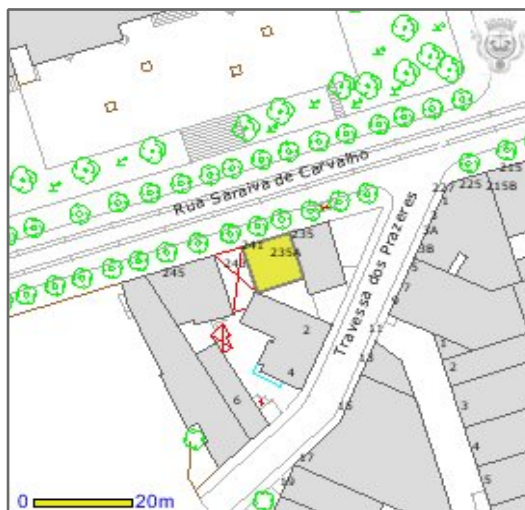
Local:

Freguesia:

Santo Condestável

Morada:

Edif. 1 R Saraiva de Carvalho 241-243



Cod SIG: 3503001046001

Identificação:

Processo: 127/EDI/2010 Procedimento: Licença Data Entrada: 03/02/2010
Operação Urbanística: Construção
Requerente: Maria Manuela Ruela Rendeiro Costeira
Unidade Orgânica: DARPAL

Caracterização Urbanística:

Uso Dominante: Habitação - Familiar Área de Construção (m2): 1713.00
Superfície de pavimento por Uso (m2): Nº de Fracções por Uso:
Sup. Habitação Familiar 668.10 Nº Fracções Habit. Familiar 8

Condicionantes e Instrumentos de Planeamento (resultantes de intersecção cartográfica):

Áreas Sujeitas a Servidão Aeronáutica

Canais Operacionais - Sector 3B1

Sujeito a parecer da ANA, se cota máxima absoluta de construção for igual ou superior a 164m.

Categorias de Espaço Urbano

Área Consolidada de Edifícios de Utilização Colectiva Habitacional